



# taubertal **FESTIVAL** 2019

## POCKETPLANER



# Love Your Tent Take It Home

## Thanks!

[WWW.LOVEYOURTENT.COM](http://WWW.LOVEYOURTENT.COM)



## WILLKOMMEN, WILLKOMMEN

zum 24. Taubertal-Festival! Es ist vollbracht und endlich können wir mit euch wieder auf dem schönsten Festival Deutschlands das Taubertal unsicher machen.

Zum Festival-Wochenende gibt es bereits am Donnerstag im Steinbruch ein Warm-Up. Dort werden euch schon ab 19:45 Uhr **Russkaja** einheizen. Einlass ist ab 19:00 Uhr. Danach wird mit **Kafvka**, **Turbobier** und den **Drunken Masters** weitergefeiert.

Auch Freitag und Samstag ist die Besetzung der Steinbruch-Bühne nicht von schlechten Eltern. Am Freitag zünden unsere Freunde von **PULS** eine Aftershow Granate nach der anderen. Mit dabei sind unter anderem **Frittenbude** und **PULS-DJ XTOPH** gesellen werden. Damit es auch Samstagnacht keinen Grund gibt, sich ins Zelt zu verkriechen, legen wir mit **Erwin&Edwin** und **MC Fitti** nochmal eine Schippe drauf.

Doch nicht nur der Steinbruch ist wieder bestens bestückt. **Die Toten Hosen**, **The Offspring**, **Die Fantastischen Vier** und **Bullet for my Valentine** sind nur ein kleiner Auszug aus der musikalischen Schatzkiste, die wir für euch dieses Jahr vorbereitet haben.

Damit euch auch dieses Jahr nichts entgeht, gibt es wieder den Live-Blog vom Festival: [www.taubertal-festival.de/blog](http://www.taubertal-festival.de/blog). Hier werden wir euch mit aktuellen Mitteilungen und Aktionen auf dem Laufenden halten!

**Auf ein wunderbares Taubertal-Festival 2019!**

**Das Taubertal-Festival 2020 findet vom 06. bis 09. August statt.**

Der Vorverkauf startet am Mittwoch, den 14. August 2019 um 17:00 Uhr. Die ersten 1000 Karten gibt es für nur 109,00 € inkl. Camping, VVK-Gebühren und dem limitierten „Tauberrocker“-T-Shirt.

## INHALT

Allgemeine Informationen	04
Anreisen und Parken	08
Camping	10
Busshuttle	15
Umwelt und Müllvermeidung	16
Sicherheit	18
Notfallnummern	20
Jugendschutz	21
Lageplan	26 bis 31
Notfallpläne	32 bis 39
Programm	46 und 47

## ALLGEMEINE INFORMATIONEN

### Allgemeine Geschäftsbedingungen

Es gelten unsere allgemeinen Geschäftsbedingungen:  
[www.taubertal-festival.de/informationen/agb](http://www.taubertal-festival.de/informationen/agb)

### Sanitäre Anlagen

Auf dem Campingplatz „Berg“ gibt es zwei Sanitärstationen (siehe Lageplan Seite 26 und 27).

Öffnungszeiten:

SANITÄRCAMP 1 und SANITÄRCAMP 2

Mittwoch 12:00 Uhr bis Montag 12:00 Uhr

Unser Sanitär-Partner bietet seine sog. „Shit&Shower“-Flatrate zum Preis von 10,00 € für das ganze Festival-Wochenende an.

Die „Shit&Shower“-Flatrate hat nur auf dem Campingplatz „Berg“ und nicht auf dem Konzertgelände und Campingplatz „Tal“ Gültigkeit (Grund: verschiedene Betreiber)!

Kostenlose Dixis gibt es nach wie vor in jedem Bereich des Campingplatz „Berg“.

Zudem ist an den Stationen jeweils eine Versorgung mit Wasser gewährleistet, die Entnahme ist allerdings begrenzt.

Auf dem Campingplatz „Tal“ erheben wir auch in diesem Jahr eine Gebühr in Höhe von 3,00 € für das Duschen und 0,50 € für das WC.

Eine Grundversorgung ist auch hier weiterhin gratis gewährleistet.

### Supermarkt

Einen großen Supermarkt gibt es auf dem Campingplatz „Berg“ in der Nähe der Duschen. Einen etwas kleineren gibt es am Einlass zum Green-Camp „Tal“. Die Abholstationen für die Beck's Pre Order befinden sich auch hier.

### Einlass und Programmbeginn

Einlass und Spielzeiten bitte dem Programm (siehe Seite 46) entnehmen.

### Schließfächer

Es werden vor dem Konzertgelände kostenpflichtige Schließfächer zur Verfügung gestellt. Es dürfen keine größeren Taschen und Rucksäcke mit auf das Konzertgelände gebracht werden! Erlaubt sind Bauch- und Handtaschen mit der maximalen Größe von 30 x 20 x 10 cm.



### **Medizinische Versorgung**

Für medizinische Notfälle sind Sanitäter und Ärzte des Bayerischen Roten Kreuzes vor Ort. Auf dem Campingplatz „Berg“ bitte an das Rote Kreuz (siehe Lageplan) wenden und auf dem Campingplatz „Tal“ an die Security am Eingang des Campingbereiches.

### **Tickets und Zugangsberechtigung**

Jeder Besucher bekommt ein Armband aus Kunststoff, das als Berechtigung zum Zugang auf das Festivalgelände und Nachweis des bezahlten Eintritts gilt. Einlass ist nur mit unbeschädigtem Band möglich. Das Abnehmen des Bandes darf nur von autorisierten Personen vorgenommen werden, wenn ein Wiedereintritt gewünscht wird (Infos an der Kasse).

Wichtig: Leider werden immer wieder gefälschte Tickets von Schwarzmarkthändlern angeboten. Mit einem gefälschten Ticket gibt es keinen Zugang zum Gelände. Es gibt auch keinen Anspruch auf eine reguläre Karte. Schützt euch, indem ihr Tickets nur bei den offiziellen Vorverkaufsstellen kauft!

### **Hardticket/Stoffarmbändchen**

Aus Sicherheitsgründen (jede Karte wird bei Anreise gescannt) haben wir nur noch Tickets aus Computersystemen im Verkauf. Als Zugangsberechtigung bekommt jeder Besucher ein Armband aus Kunststoff. Da viele Besucher gerne ein Stoffarmbändchen als Andenken haben möchten, bieten wir diese zum Preis von 1,00 € an. Zu haben sind die Bändchen neben dem Merchandise Stand auf dem Konzertgelände. Die Öffnungszeiten des Bändchenstandes sind täglich von 14:30 bis 21:00 Uhr.

Wichtig: Als Zugangsberechtigung gilt weiterhin nur das Kunststoffarmband! Ein Einlass nur mit Stoffarmband ist NICHT möglich!

### **EC-Automat**

In der Nähe der Toiletten auf dem Konzertgelände steht ein EC-Geldautomat zur Verfügung (siehe Lageplan Seite 31).

### **Crowdsurfing**

Crowdsurfing ist wegen der hohen Verletzungsgefahr für alle Beteiligten verboten!

### **Bazar**

Hier gibt es das Passende für jeden Geldbeutel – vom simplen Sticker bis zum kostbaren Schmuck. NEU: Der Bazarbereich am Campingplatz „Berg“.

### **Merchandising**

Das offizielle Festival-Shirt, Festival-Artikel und Merch der gastierenden Bands gibt es an einem zentralen Stand auf dem Konzertgelände. Weitere Stände mit Festival-Artikeln gibt es auf dem Konzertgelände und am Sanitär-camp 1 am Campinplatz Berg (siehe Lageplan Seite 31).

### **Kostenloser Busshuttle**

Während des Festivals gibt es einen kostenlosen Busshuttle zu den Campingplätzen und in die Stadt Rothenburg. Auch das Rothenburger Freibad ist mit unserem Busshuttle zu erreichen. Ein detaillierter Busfahrplan ist auf dem Lageplan (Seite 26) zu finden.

### **Bild- und Tonaufzeichnungen**

sind grundsätzlich untersagt. Es dürfen keine Profi-Kameraausrüstungen, Aufnahmegeräte und Videokameras mit auf das Festival gebracht werden. Die Ausnahme bilden Pocketkameras zum Fotografieren für private Zwecke.

### **Handy aufladen**

Während des Festivals bieten wir euch die Möglichkeit euer Handy kostenlos aufzuladen. Steckdosen gibt es im Biergarten am Durchgang von Hauptbühne zu Merchandisestand auf dem Konzertgelände. In den Schließfächern gibt es auch Strom.

### **Rothenburg besichtigen**

Wer schon immer mal wissen wollte, was den Veranstaltungsort Rothenburg sonst noch so ausmacht, hat die Gelegenheit, eine Führung durch das historische Rothenburg zu besuchen. Freitag bis Sonntag jeweils um 13:00 Uhr, findet die Tour zum rabattierten Preis von 5,00 € (anstatt 6,00 €) statt. Treffpunkt ist der Bahnhof. Die Führungen dauern 60-90 Minuten. Der Treffpunkt ist mit dem Busshuttle erreichbar.

### **Pyrotechnik**

Auf dem gesamten Festivalgelände sind pyrotechnische Gegenstände und Waffen jeglicher Art strengstens untersagt!

### **Haustiere**

Zum Schutz der Tiere sind selbige auf dem gesamten Festival verboten!

### **Hausrecht**

Wir behalten uns vor, übermäßig alkoholisierte und/oder aggressive Besucher des Platzes zu verweisen oder den Zugang zu verwehren. Eine etwaige Rückerstattung des Ticketpreises ist nicht möglich!

## **Diebstahl**

In den letzten Jahren kam es immer wieder zu dreistem Taschendiebstahl auf dem Gelände. Sperrt also eure Wertsachen in euere Autos, nutzt ein Zeltschloss oder die Schließfächer am Haupteingang. Vorsicht ist besser als Nachsicht!

## **F.A.Q**

Auf unserer Homepage gibt es Antworten auf die meist gestellten Fragen:  
[www.taubertal-festival.de/informationen/f-a-q](http://www.taubertal-festival.de/informationen/f-a-q)

## **Getränke auf dem Konzertgelände**

Auf das Konzertgelände dürfen keinerlei Getränke mitgebracht werden!

Es gibt an allen Getränkeständen Wasser zum vergünstigten Preis.

Auf den Campingplätzen ist eine Selbstversorgung natürlich weiterhin erlaubt.

Nicht vom Veranstalter genehmigter, gewerblicher Getränkeausschank wird zur Anzeige gebracht!

## **Festivalgelände**

= GESAMTES Festival inkl. Camping, Parken etc.

## **Konzertgelände**

= der geschlossene Bereich, in dem die Bühnen stehen.

## **Mediendisclaimer**

Es gelten auf dem gesamten Festivalgelände die allgemeinen Bestimmungen des Veranstalters zu Bild- und Tonaufzeichnungen und Bildrechten:

Professionelle Bild-, Ton und Videoaufzeichnungen bzw. die Verwendung von professionellem Equipment sind ohne gesonderte Erlaubniss untersagt.

Der Besucher räumt dem Veranstalter das Recht ein, auf Fotos und/oder Filmmaterial festgehalten werden zu können.

Der Besucher erklärt sich damit einverstanden, dass dieses Material öffentlich zugänglich gemacht werden kann.

Der Besucher hat keinen Anspruch auf die Bildrechte von Aufnahmen, die im Zusammenhang mit der Veranstaltung vom Veranstalter oder dessen beauftragten Personen fotografiert oder gefilmt werden und auf welchen erkennbar ist.

## ANREISE UND PARKEN

### Anfahrt mit dem KFZ

Ab den beiden Autobahnabfahrten der A7 (Ausfahrt 107 / Langensteinach und Ausfahrt 109 / Wörnitz) sind die Zufahrten zum Campingplatz „Berg“ durchgehend beschildert. Bitte folgt den Beschilderungen zu unserer sogenannten „Mautstation“. Dort bekommt ihr schon bei Anreise euer Armband für den Zutritt zum Festival, Mülltüten und auf Wunsch das Programmheft in gedruckter Form.

Besucher mit Behinderung nutzen die Abfahrt Rothenburg und folgen der Beschilderung mit den blauen Punkten bis zur Einfahrt VIP-Parkplatz (Parkplatz A). Dort ist Zelten und Parken möglich. Eine behindertengerechte Toilette (Dixi) ist vor Ort.

### Anreise mit Bus und Bahn

Es gibt diverse Möglichkeiten das Festival bequem und kostengünstig mit Fernbussen zu erreichen. Hilfreich sind hierbei diverse Fernbus-Portale.

Eine Anreise mit der Bahn ist möglich. Informationen dazu gibt es direkt bei der Bahn. Wir bieten einen Busshuttle vom Rothenburger Bahnhof zum Festival (siehe Lageplan Seite 26) an.

### Parken

Am Campingplatz „Berg“ (siehe Lageplan) befinden sich die offiziellen Festival-Parkplätze, die gegen eine Gebühr genutzt werden können:

5,00 € pro PKW

20,00 € für Fahrzeuge und Gespanne bis 9 m Gesamtlänge

Fahrzeuge und Gespanne, die eine Gesamtlänge von 9 m und/oder ein Gesamtgewicht von 7,5 t überschreiten sind nur mit einer Voranmeldung und einer Sondervereinbarung gestattet.

Weitere Informationen dazu gibt es auf der Festival-Homepage:  
[www.taubertal-festival.de/informationen/anreise-und-parken](http://www.taubertal-festival.de/informationen/anreise-und-parken)

### **Parken Green-Camp „Berg“**

Autos können auf den vorgesehenen Parkflächen in unmittelbarer Nähe zu den Green-Camp-Flächen stehen.

### **Parken Green-Camp „Tal“**

Das Green-Camp „Tal“ ist nicht direkt mit dem Auto an- und befahrbar!

Am besten ihr parkt euer Auto auf einem der öffentlichen Parkplätze in der Stadt oder nutzt die Parkflächen am Campingplatz „Berg“. Mit dem Festival-Shuttle gelangt ihr dann ins Tal zur Haltestelle H3 oder H4, von dort habt ihr dann noch ca. 1000 m Fußweg zum Green-Camp „Tal“. Bitte die Shuttlefahrzeiten beachten.

**ACHTUNG:** Der Gepäcktransport von der Bushaltestelle H1 (bei Detwang, siehe Lageplan) zum Green-Camp „Tal“ ist ab dem Festival-Freitag ab 13:00 Uhr nicht mehr möglich. Die Anreise ist dann ausschließlich über die Haltestellen H3 und H4 (Doppelbrücke) möglich!

Tagesbesuchern wird empfohlen, das Auto auf einem der Großparkplätze der Stadt abzustellen (kostenpflichtig) und mit dem Busshuttle zum Gelände zu fahren.

Für Schäden an Fahrzeugen übernehmen wir keine Haftung!

## CAMPING

Gelegen im wunderschönen Taubertal, mit einem fantastischen Blick auf die historische Stadt Rothenburg o.d.T., bietet die Eiswiese eine eindrucksvolle Kulisse für das Taubertal-Festival.

Auch unsere Campingflächen sind einmalig. Zum einen das Green-Camp im Tal, sehr nahe am eigentlichen Konzertgelände gelegen. Zum anderen die großzügigen Campingflächen am Campingplatz „Berg“ – etwas weiter weg, aber nicht minder attraktiv.

In der Vergangenheit gab es dabei aber nicht nur Licht, sondern auch Schatten. Vor allem die Themen Lärmbelästigung und Müll sind echte Probleme.

Daher erlauben wir zwar mehr als andere Festivals, müssen aber doch klare Regeln aufstellen.

Diese sind:

### Anreise und Parken

Auf unserer Homepage gibt es eine detaillierte Anfahrtsbeschreibung.

Wir werden euch möglichst nahe am jeweiligen Camp einweisen, um eure Wege kurz zu halten.

Unseren Ordnern ist bei der Anreise und der Zuweisung der Park- und Campingflächen unbedingt Folge zu leisten. Dieses Team agiert in eurem Sinne und ist dafür da, euren Aufenthalt so angenehm wie möglich zu machen.

### Wohnwagen und Wohnmobile

Wohnwagen und Wohnmobile dürfen – außer im Green-Camp – auf jedem Bereich des Campingplatz „Berg“ stehen. Sonderfahrzeuge (siehe nächster Punkt) sind verpflichtet in der „Sonderzone“ zu stehen.

### Sonderfahrzeuge

Fahrzeuge und Gespanne, die eine Gesamtlänge von 9 m und/oder ein Gesamtgewicht von 7,5 t überschreiten sind nur mit einer Voranmeldung und einer Sondervereinbarung gestattet.

Informationen zu den Sonderfahrzeugen gibt es auf der Festival-Homepage: [www.taubertal-festival.de/informationen/camping](http://www.taubertal-festival.de/informationen/camping)

Groß- und Sonderfahrzeuge sind verpflichtet in der Sonderzone des Campingplatz „Berg“ zu stehen.

## **Großraum- und Mannschaftszelte**

Großraum- und Mannschaftszelte mit mehr als 75 qm Grundfläche sind nur mit einer gültigen Ausführungsgenehmigung und einem Prüfbuch erlaubt. Der Betreiber ist für den Betrieb verantwortlich und haftbar. Achtet bitte darauf, dass Zelt- und Campgröße in einer vernünftigen Relation zur Anzahl der Campbewohner steht!

## **Aggregate**

Aggregate dürfen nicht außerhalb der Sonderzone verwendet werden!

Wir setzen einen sachkundigen Umgang mit den Aggregaten voraus. Außerdem müssen die Aggregate technisch in einwandfreiem Zustand sein und so gesichert werden, dass kein Treibstoff oder Öl in das Erdreich gelangen kann. Es dürfen pro Fahrzeug maximal 20 l Treibstoff in externen Kanistern mitgeführt werden. Aggregate dürfen während der Nachtruhe von 24:00 bis 07:00 Uhr nicht betrieben werden.

## **Lärmschutz**

Neben der Müllproblematik ist Lärm die größte Herausforderung der wir uns als Veranstalter stellen müssen. Denn es gibt während des Taubertal-Festivals neben den Besuchern auch noch Anwohner in Rothenburg ob der Tauber und Umgebung.

Deren Recht auf Ruhe ist ebenso wichtig, wie eine gute Stimmung auf dem Campingplatz. Daher ist vor allem gegenseitige Rücksichtnahme gefragt. Um es für alle Beteiligten etwas einfacher zu machen, gibt es daher drei klare Regeln:

1. Beschallungsanlagen und (semi-)professionelle P.A.-Systeme sind in keinem Bereich der Campingflächen gestattet!
2. Es gilt eine Nachtruhe von 24:00 bis 07:00 Uhr.

(Anmerkung: Wer länger feiern möchte, kann dies gerne in der nahegelegenen Aftershow-Area im Steinbruch tun! Hier geht die Party bis 04:00 Uhr morgens.)

3. Es dürfen nur die eigenen Camps (und diese auch nur nach innen) mit moderater Lautstärke beschallt werden.

Bei Zuwiderhandlung werden wir die Anlagen konfiszieren und ggf. rechtliche Schritte gegen die Betreiber der Musikanlagen einleiten!

### **Eigenversorgung mit alkoholischen Getränken**

Nicht vom Veranstalter genehmigter, gewerblicher Getränkeausschank wird zur Anzeige gebracht.

### **Müll**

Jeder Camper bekommt von uns Mülltüten ausgehändigt! Es gibt ein Müllpfand in Höhe von 5,00 €

Bitte haltet den Campingplatz, das Festivalgelände und die Nebenflächen sauber. Es stehen genug Müllcontainer in absolut zumutbarer Entfernung zur Verfügung.

Wer seinen Campingplatz nicht sauber hält, kann des Platzes verwiesen werden!

Das Hinterlassen von Sperr- und Sondermüll, Zelten und Campingequipment ist verboten und wird zur Anzeige gebracht! Entsorgungskosten werden dem Verursacher in Rechnung gestellt.

### **Widerrechtliche Nutzung von Campingflächen und Wildcampen**

Wildcamper und Camper bzw. Besucher ohne Ticket bekommen eine Anzeige wegen Hausfriedensbruch. Außerdem erfolgt ein Platzverweis und wir stellen eine Aufwandsentschädigung in Höhe von 75,00 € in Rechnung.

### **Grillen und Brennstoffe**

Handelsübliche, intakte und standfeste Grills, Holzkohleanzünder und Campinggaskocher (Kartuschen bis max. 450 g) sind erlaubt.

Einen sachgemäßen und verantwortungsbewussten Umgang mit Grills und Brennstoffen setzen wir voraus und ist Bedingung für diese Erlaubnis!

Diese Regelung kann sich je nach Witterung (z.B. Waldbrandgefahr) ändern! Offenes Feuer, Fackeln und Gasbehälter über 450 g Füllmenge sind verboten.

### **Brandgefahr**

Achtet je nach Witterung besonders auf die Brandgefahr auf den Parkplätzen und in euren Camps. Wir setzen einen vernünftigen Umgang mit Grills und Brennstoffen voraus. Offenes Feuer und Fackeln sind verboten!

### **Altersbeschränkung**

Informationen zum Jugendschutz und den Altersbeschränkungen auf dem Campingplatz gibt es auf unserer Homepage:  
[www.taubertal-festival.de/informationen/jugendschutz/](http://www.taubertal-festival.de/informationen/jugendschutz/)



## Verbotene Gegenstände

Lasst die hier aufgeführten „verbotenen“ Gegenstände zu Hause und erspart euch den Ärger mit den Ordnungskräften:

- Große Gasflaschen und Kartuschen über 450 g Inhalt
- Mehr als 20 l Treibstoff pro Fahrzeug in Reservekanistern
- Zelte mit einer größeren Dachfläche als 75 qm ohne Genehmigung und Baubuch
- Unverhältnismäßige und gefährliche Bauten
- Baumaterial, Sperrmüll
- Externe Autobatterien
- Stromgeneratoren, Aggregate (außerhalb des Sonderbereiches)
- Trockeneis
- Megaphone, Druckluftfanfaren und Hörner
- Laserpointer
- Schuss-, Hieb-, Stich- und sonstige Waffen aller Art
- Schleudern oder Wurfmaschinen aller Art
- Wasserbomben
- Drohnen
- Sägen, Äxte, Beile und vergleichbares Werkzeug
- Feuerwerkskörper, Wunderkerzen, Sternwerfer und sonstige pyrotechnische • Gegenstände aller Art (u. a. Bengalische Feuer)
- Haustiere aller Art

## CAMPINGFLÄCHEN

Unsere Campingflächen sind in drei Bereiche aufgeteilt:

1. Green-Camp (Lageplan in grün)
2. die „normalen“ Campingflächen (Lageplan in gelb)
3. Sonderzone (Lageplan in rot)

**Bitte entscheidet euch bereits im Vorfeld, in welchem dieser drei Bereiche ihr campen wollt und stimmt euch mit euren Mitreisenden und Nachzüglern ab!**

### Green-Camp

Hier werden Campingflächen für Besucher ausgewiesen, die es etwas gediegener und ruhiger angehen lassen wollen. Perspektivisch wünschen wir uns, dass dieser Bereich Stück für Stück größer wird. Die Nachfrage ist auf jeden Fall vorhanden.

Es gibt Green-Camps auf dem Campingplatz „Berg“ und „Tal“.  
Für beide Bereiche gelten diese Regeln:

1. Seid lieb!
2. Die Camps sind durchgehend sauber zu halten
3. Keine Musikanlagen
4. Auch hier gilt: Kein offenes Feuer!
5. Keine Groß- und Mannschaftszelte

**Für das Green-Camp „Berg“ gilt:**

Öffnung am Mittwoch, 7.8.2019 um 09:00 Uhr

Die Flächen können ohne Reservierung genutzt werden. Autos können auf den vorgesehenen Parkflächen in unmittelbarer Nähe zu den Green-Camp-Flächen stehen.

### **Für das Green-Camp „Tal“ gilt:**

Öffnung am Donnerstag, 8.8.2019 um 09:00 Uhr

**Die Nutzung ist nur mit separatem Green-Camping Ticket möglich!**

Das Green-Camp „Tal“ ist nicht direkt mit dem Auto an- und befahrbar. Am besten ihr parkt euer Auto auf einem der öffentlichen Parkplätze in der Stadt oder nutzt die Parkflächen am Campingplatz „Berg“. Mit dem Festival-Shuttle gelangt ihr dann ins Tal zur Haltestelle H3 oder H4, von dort habt ihr dann noch ca. 1000 m Fußweg zum Green-Camp „Tal“. Bitte die Shuttlefahrzeiten beachten.

**ACHTUNG:** Der Gepäcktransport von der Bushaltestelle H1 (siehe Lageplan) zum Green-Camp „Tal“ ist ab dem Festival-Freitag ab 12:00 Uhr nicht mehr möglich. Die Anreise ist dann ausschließlich über die Haltestellen H3 und H4 (Doppelbrücke) möglich!

### **Die „normalen“ Campingflächen**

Hier darf mit Zelten oder Campingbussen bzw. Wohnmobilen gecamped werden. Soweit möglich, dürfen die Fahrzeuge in der Nähe des Camps abgestellt werden. Aggregate und Sonderfahrzeuge sind verboten. Die Camps müssen ebenfalls sauber hinterlassen werden.

### **Die „Sonderzone“**

Dieser Bereich ist vor allem für sehr große Gruppen und Besucher mit besonders kreativen Camps geeignet. Großfahrzeuge und Aggregate sind erlaubt (beachtet die Punkte Großraum- und Mannschaftszelte und Aggregate).

## **BUSSHUTTLE**

Während der gesamten Veranstaltung bieten wir einen kostenlosen Shuttleservice zwischen Stadt und Festival-Gelände!

Der Shuttlebus-Fahrplan ist auf dem Lageplan (siehe Seite 26) vermerkt.

Alle Besucher die mit Bus und Bahn anreisen, können den kostenlosen Festival-Shuttle-Bus vom Bahnhof zu den Zeltplätzen nutzen.

## UMWELT UND MÜLLVERMEIDUNG

Eine Veranstaltung in der Größenordnung des Taubertal-Festivals produziert Unmengen von Müll (über 70 Tonnen im letzten Jahr). Ein funktionierendes Entsorgungssystem ist also elementar für eine positive Umweltbilanz. Unser Umwelt-Team wird zweimal am Tag das gesamte Festival-Gelände so gut es geht säubern. Bitte denkt daran – diese Leute sammeln euren Dreck auf! Helft ihnen dabei, ihren Job gut zu machen!

### **Haltet euren Campingplatz sauber!**

Wir behalten uns vor, Camper, die ihren Müll nicht ordnungsgemäß entsorgen, des Platzes zu verweisen!

Wir sammeln Müll und keinen Sperrmüll! Das Hinterlassen von Sperrmüll (Sofas, Kühlschränke(!), Möbel und Campingequipment usw.) ist illegal!

Wir behalten uns das Recht vor, den Verursachern die Entsorgungskosten in Rechnung zu stellen und ggfl. Anzeige zu erstatten.

Nehmt also BITTE eure ausgedienten Sofas, Kühlschränke und Zelte wieder mit nach Hause und entsorgt diese ordentlich auf dem Wertstoffhof. Allgemein-Müll könnt ihr gerne über unsere Müllrücknahme-Stationen entsorgen (siehe Lageplan).

Denkt auch an folgendes: Wir tragen die Kosten für die Entsorgung eures Mülls. Ihr tragt also mit der Einhaltung gewisser Regeln zur Preisgestaltung des Festivaltickets bei. Der „All-Inclusive-Preis“ wird nur dann zu halten sein, wenn wir das Müllproblem in den Griff bekommen. Gemeinsam!

### **Müllpfand**

Jeder Camper bekommt von uns Müllsäcke gegen ein Pfand in Höhe von 5,00 € ausgehändigt. Getrennt werden Glas und Restmüll. An den ausgewiesenen Stellen können die vollen Müllsäcke dann wieder abgegeben werden. Das Pfand wird dann wieder ausbezahlt.

ACHTUNG! Es gibt zu den Säcken eine Pfandmarke. Die Rückgabe ist nur in Verbindung mit der Pfandmarke möglich! Ein voller Müllsack kann gegen einen leeren getauscht werden.

**Gewerblicher Handel mit Müll- und Müllpfandmarken ist untersagt und wird zur Anzeige gebracht!**

## Lärm

ist auch Umweltverschmutzung! Es gilt: Ab 24:00 Uhr dürfen keine Musikanlagen betrieben werden. Größere Bereiche als das eigene Camp dürfen nicht beschallt werden.

**Es gilt eine allgemeine Nachtruhe von 24:00 bis 07:00 Uhr!**

## Die Öffnungszeiten der Müllrückgabestationen

### Müllrückgabe „Berg“

Für 1-Tages-Besucher an der Mautstelle (Siehe Lageplan Seite 28):

Samstag	09:00 - 20:00 Uhr
Sonntag	09:00 - 13:00 Uhr

Für 3-Tages-Besucher

Sonntag	13:00 - 19:00 Uhr
Montag	08:30 - 12:00 Uhr

### Müllrückgabe „Tal“

Sonntag:	13:00 - 18:00 Uhr
Montag:	08:30 - 11:00 Uhr

Auch auf dem gesamten Festivalgelände stehen Mülltonnen zur Verfügung. Hier wird nach Glas und Restmüll getrennt.

## LOVE YOUR TENT

LOVE YOUR TENT ist eine Aktion die von ECO ACTION PARTNERSHIP in Zusammenarbeit mit A GREENER FESTIVAL ins Leben gerufen wurde.



Die Idee hinter diesem Projekt ist es, Festivalbesucher näher mit ihrem Zelt zu verbinden und sie zu ermutigen ihre Zelte mehrmals zu benutzen statt diese auf den Festival-Camps als Sperrmüll zu hinterlassen.

Das Ziel? Ist eigentlich ganz einfach, die Unart vieler Besucher, einfach aufzustehen und alles was man dabei hatte einfach auf den Campingplätzen als tonnenweisen, teuer zu entsorgenden Müll zu hinterlassen, aufzuhalten. Es kann nicht sein, dass sich eine Mentalität a là: „Es wird schon jemand wegräumen“ auf Dauer einbürgert. Dies ist schlicht und ergreifend asozial und inakzeptabel!

Bei dieser Aktion geht es um ein Umdenken und Ermutigen: Zu mehr Respekt für die Umwelt und seine Mitmenschen!

## SICHERHEIT

### Allgemeine Hinweise zur Sicherheit

Wir haben in Zusammenarbeit mit Behörden und Sicherheitskräften ein tragfähiges Sicherheitskonzept entwickelt, auf dessen Basis wir auf alle potentiellen Gefährdungslagen vorbereitet sind.

Wir stehen immer in Kontakt mit allen Sicherheitskräften und dem deutschen Wetterdienst. Wir appellieren an eure Eigenverantwortlichkeit, Gefahrensituationen erst gar nicht entstehen zu lassen. Bei höherer Gewalt und Faktoren die außerhalb eures Einflussbereiches stehen, greift unser besagtes Sicherheitskonzept.

Im Falle eines Falles ist den Anweisungen unserer Mitarbeiter unbedingt Folge zu leisten. Im Interesse der eigenen Sicherheit!

### NOTFÄLLE

Bei medizinischen Notfällen ist das BRK (Bayerisches Rotes Kreuz) zuständig.

### Standort BRK Festivalgelände

siehe Lageplan Seite 29.

### Standort BRK am Campingplatz „Berg“

siehe Lageplan Seite 27.

Mobile Sanitäter sind auf dem ganzen Festivalgelände und den Campingplätzen unterwegs und sind im Notfall in der Nähe.

### Standortbestimmung

Der Standort kann anhand von Planquadraten, Standortbestimmungstafeln (Aushang am Gelände und auf den Mobiltoiletten) und Lichtmasten bestimmt werden.

Auf den Standortbestimmungstafeln, die auf dem Gelände ausgehängt sind, ist die jeweilige Koordinate des Standorts angeschrieben. Diese Koordinate kann dann Anhand der Rasterpläne im Programmheft festgestellt werden.

Die Lichtmasten am Campingplatz „Berg“ sind ebenfalls auf den Lageplänen eingezeichnet und zur Standortbestimmung geeignet.

### **Taschen und Rucksäcke**

Es dürfen keine größeren Taschen und Rucksäcke mit auf das Konzertgelände gebracht werden! Erlaubt sind Bauch- und Handtaschen mit der maximalen Größe von 30 x 20 x 10 cm. Es werden vor dem Konzertgelände kostenpflichtige Schließfächer zur Verfügung gestellt.

### **Wetter**

Auf dem Campingplatz „Berg“ sind drei Wetterfahnen aufgestellt (siehe Lageplan Seite 28 und 29) und für die Beurteilung der Wetterlage und den dazugehörigen Verhaltensregeln gedacht.

#### **GRÜNE Fahne**

#### **ES IST ALLES OK.**

Sonne, bewölkt, leichter Regen. Das Wetter ist beständig und es sind keine Sturmböen, Starkregen oder Blitzschlag angekündigt.

#### **GELBE Fahne**

#### **ES IST VORSICHT GEBOTEN!**

Starker Regen, Windböen, Blitzschlag wurden vorhergesagt. Möglicherweise steht eine Evakuierung des Geländes und der Campingplätze an.

Bitte Wettervorhersagen, Ansagen seitens des Veranstalters und der Sicherheitskräfte über Homepage, Social-Media, Lautsprecher, Videowall beachten und auf einen möglichen Fahnenwechsel achten.

#### **ROTE Fahne**

#### **EINE EVAKUIERUNG IST ANGESETZT!**

Dies bedeutet für den Campingplatz „Berg“, dass alle Besucher ihre Camps sichern sollen und sich in ihre Fahrzeuge begeben müssen. Besucher mit KFZ werden gebeten, Besucher ohne KFZ aufzunehmen.

Alle Personen, die keine Möglichkeit haben in einem KFZ unterzukommen, werden ab der Mautstelle mit Bussen in die Stadt Rothenburg evakuiert. Nach Möglichkeit bitte von Bäumen und fliegenden Bauten fernhalten und freies Feld aufsuchen.

Für alle öffentlichen Bereiche gilt:

Folgt den Anweisungen des Sicherheitspersonals und begeben euch auf direktem Wege zu den Sammelstellen Tal I und Tal II für Katastrophenfälle (siehe Lageplan Seite 26 und 27).

## STEINBRUCH

Der Steinbruch birgt besonderes Gefahrenpotential. An allen Zäunen rund um das Steinbruchgelände sind große Warningschilder in Leuchtfarbe angebracht.

Es ist strengstens untersagt, über Zäune zu klettern oder zu versuchen sich anderweitig Einlass zu verschaffen.

Es besteht:

**ABSTURZGEFAHR = LEBENSGEFAHR !!!**

## BARBAROSSABRÜCKE

Die Barbarossabrücke ist ebenfalls ein riskanter Bereich. Auch hier besteht:

**ABSTURZGEFAHR = LEBENSGEFAHR !!!**

## NOTFALLNUMMERN

Medizinischer Notfall	112
Feuerwehr	112
Polizei	110

**Wo** hat sich der Notfall ereignet (Standortbeschreibung)?

**Was** hat sich ereignet (kurze Beschreibung der Notfall-Situation)?

**Wie** viele Personen sind betroffen?

**Welche** Art von Verletzungen/Erkrankungen liegen vor?

**Warten** auf Rückfragen der Notfall-Leitstelle.



## JUGENDSCHUTZ

Die gesetzlichen Bestimmungen zum Jugendschutz gelten auf dem gesamten Festivalgelände.

**Säuglingen und Kindern bis zum Alter von 6 Jahren ist der Aufenthalt auf dem Festivalgelände nicht gestattet!**

**Kinder im Alter von 7 bis 13 Jahren** dürfen, in Begleitung eines Erziehungsberechtigten, das gesamte Festivalgelände, einschließlich der Campingflächen besuchen. Eine Übertragung des Sorgerechts ist nicht erlaubt!

**Jugendliche im Alter von 14 bis 15 Jahren** dürfen das gesamte Festivalgelände in Begleitung eines Erziehungsberechtigten besuchen. Eine Übertragung des Sorgerechts ist nur für das Konzertgelände erlaubt.

**Jugendliche im Alter von 16 bis 17 Jahren** dürfen das gesamte Festivalgelände in Begleitung eines Erziehungsberechtigten besuchen. Eine Übertragung des Sorgerechts ist für das gesamte Festivalgelände erlaubt.

### Übertragung des Sorgerechts

Erziehungsberechtigte haben die Möglichkeit ihr Sorgerecht temporär auf andere Volljährige zu übertragen. Ein schriftlicher Nachweis hierüber ist von der entsprechenden Person und dem Minderjährigen mitzuführen.

Wir behalten uns vor eine Übertragung des Sorgerechts nicht zu akzeptieren (z.B. bei Zweifel am Zustandekommen der Übertragung oder Eignung der Person an welche das Sorgerecht übertragen wurde).

Ein Sorgeberechtigter ist z.B. ein Elternteil, Vormund, bzw. Dritter, auf den von Eltern oder Vormund die Sorgeberechtigung für die Zeit der Veranstaltung übertragen wurde. Bei Begleitung des Jugendlichen durch einen Sorgeberechtigten muss die „Vereinbarung zur Sorgeberechtigung“ rechtsverbindlich ausgefertigt und unterschrieben sein und gemeinsam mit Ausweiskopien der Eltern/des Vormunds an der Kasse abgeben werden.

Auf der Festival-Homepage gibt es die entsprechenden Formulare zum Download: [www.taubertal-festival.de/informationen/jugendschutz](http://www.taubertal-festival.de/informationen/jugendschutz)

Weiterführende Informationen vom Verband für bürgernahe Verkehrspolitik e.V. zum Thema Jugendschutz sind unter folgendem Link zu finden: [www.bussgeldkatalog.com/jugendschutzSicherheit](http://www.bussgeldkatalog.com/jugendschutzSicherheit)

## Prävention - Mach' mit und gewinne...

...beim Stand des AK Prävention, einer Initiative der Stadt und des Landkreises Ansbach und der Stadt Rothenburg, der kommunalen Jugendarbeit des Landkreises Ansbach und der Krankenpflegerschule in Rothenburg.

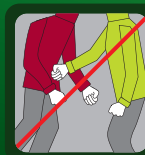


Beim Taubertal-Festival treffen sich viele junge Menschen um Musik zu hören, Spaß zu haben und zu feiern. Für viele Festivalbesucher gehört gemeinsames Feiern und der Genuss von Alkohol einfach zusammen und grundsätzlich ist auch nichts dagegen zu sagen. Manche trinken aber im Verlauf des Festivals einfach zu viel und verursachen dadurch für sich und andere unangenehme oder sogar gefährliche Situationen.

Unsere Aktion „**Tanzen statt Torkeln**“ möchte, dass diese negativen Situationen weniger werden. Wir hoffen deshalb, dass du bei unserem Aktionsstand auf dem Festivalgelände vorbeischaust und mithilfst, das Taubertal-Festival für dich und deine Freunde noch attraktiver zu machen!

Der verantwortungsvolle Umgang mit sich selbst lohnt sich immer und um dies zu verdeutlichen ist jeder Teilnehmer unserer Fragebogenaktion bei einer Verlosung dabei, bei der es äußerst attraktive Preise zu gewinnen gibt! Die Initiative „Tanzen statt Torkeln“ ist im Jahr 2013 vom Bundesgesundheitsministerium ausgezeichnet worden.

# TIPPS IHRER POLIZEI FÜR GROSSVERANSTALTUNGEN:



## GEMEINSAM FÜR MEHR SICHERHEIT.

Weitere Informationen unter:

[www.polizei-beratung.de](http://www.polizei-beratung.de)

Wir wollen,  
dass Sie  
sicher leben.



Ihre Polizei

Kompetent. Kostenlos. Neutral.

copconcerts

NAVIGATOR  
PRODUCTIONS


MOOP MAMA  
I C H  
TOUR - 2019

11.12.2019  
WÜRZBURG  
POSTHALLE



FATONI

16.12.2019  
WÜRZBURG  
MASCHINENHAUS  
AUF DEM BÜRGERBRÄUGELÄNDE



KOOL  
SAVAS

29.12.2019  
WÜRZBURG  
POSTHALLE



BOSSE

22.01.2020  
WÜRZBURG  
POSTHALLE

KARTEN AN ALLEN BEKANNTEN VOR-  
VERKAUFSSTELLEN · [WWW.EVENTIM.DE](http://WWW.EVENTIM.DE)  
HOTLINE: 01806 - 57 00 35\* \*) 0,20 €/ANRUF  
AUS DEM DT. FESTNETZ, DT. MOBILTARIFE MAX. 0,60 €/ANRUF



# FAIR. BIO. FASHION.

KOMMT AN UNSEREN STAND UND WIR BEANTWORTEN ALLE FRAGEN ZUM THEMA.

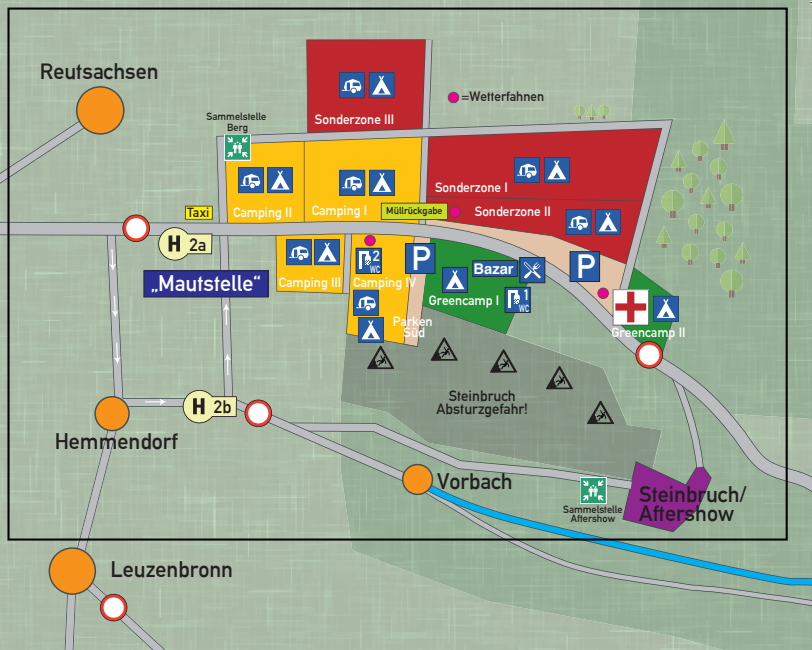
ODER SCHAUT **ONLINE** BEI UNS **REIN** UND **SICHERT EUCH** MIT DEM CODE  
„FAIRFEST“ **20% RABATT** AUF UNSER MODESORTIMENT!

**OFFIZIELLER MERCHANDISE PARTNER**  
DES TAUBERTAL-FESTIVAL 2019.

**WIR PRODUZIEREN ALLE ARTIKEL FAIR UND NACHHALTIG.**

## WWW.LUVGREEN.DE





## H Busshuttle

### Linie 1


Tag: Donnerstag | 10:00 bis 22:00 Uhr  
Freitag | 10:00 bis 13:00 Uhr  
Montag | 09:00 bis 13:00 Uhr


Route: Bahnhof (H6) -> Camping „Tal“ (H3) -> Camping „Berg“ (H2b) -> Einlass Nord (H1) -> Bahnhof (H6)

### Linie 2


Tag: Freitag | 13:00 bis 22:00 Uhr  
Samstag und Sonntag | 10:00 bis 21:00 Uhr


Route: Bahnhof (H6) -> Spitaltor (H5 - Altstadt & Fußweg zum Schwimmbad) -> Campingplatz „Tal“ (H3) -> Camping „Berg“ (H2a) -> Doppelbrücke (H4) -> Spitaltor (H5 - Altstadt & Fußweg zum Schwimmbad) -> Bahnhof (H6)


 Konzertgelände


 Steinbruch / Aftershow


### Campingplatz


 Green-Camp „Tal“

 Green-Camp „Berg“ I und II

 Camping I bis IV

 Camping Sonderzone I bis III

 Parken Nord und Süd

 Fußweg zur Altstadt (ca. 900 m)

Rothenburg ob der Tauber

Bahnhof

H 6

Spitaltor

H 5

Doppelbrücke

H 4

Sammelstelle  
Tal 2

<- Campingplatz „Berg“

Detwang

Sammelstelle  
Tal 1

MAINSTAGE

P

Polizei

Kasse

Info

EINLASS

WC

WC

WC

WC

WC

WC

WC

WC

WC

WC

WC

WC

WC

WC

WC

WC

WC

WC

WC

WC

WC

WC

WC

WC

WC

WC

WC

WC

WC

WC

WC

WC

WC

WC

WC

WC

WC

WC

WC

WC

WC

WC

WC

WC

WC

WC

WC

WC

WC

WC

WC

WC

WC

WC

WC

WC

WC

WC

WC

WC

WC

WC

WC

WC

WC

WC

WC

WC

WC

WC

WC

WC

WC

WC

WC

WC

WC

WC

WC

WC

WC

WC

WC

WC

WC

WC

WC

WC

WC

WC

WC

WC

WC

WC

WC

WC

WC

WC

WC

WC

WC

WC

WC

WC

WC

WC

WC

WC

WC

WC

WC

WC

WC

WC

WC

WC

WC

WC

WC

WC

WC

WC

WC

WC

WC

WC

WC

WC

WC

WC

WC

WC

WC

WC

WC

WC

WC

WC

WC

WC

WC

WC

WC

WC

WC

WC

WC

WC

WC

WC

WC

WC

WC

WC

WC

WC

WC

WC

WC

WC

WC

WC

WC

WC

WC

WC

WC

WC

WC

WC

WC

WC

WC

WC

WC

WC

WC

WC

WC

WC

WC

WC

WC

WC

WC

WC

WC

WC

WC

WC

WC

WC

WC

WC

WC

WC

WC

WC

WC

WC

WC

WC

WC

WC

WC

WC

WC

WC

WC

WC

WC

WC

WC

WC

WC

WC

WC

WC

WC

WC

WC

WC

WC

WC

WC

WC

WC

WC

WC

WC

WC

WC

WC

WC

WC

WC

WC

WC

WC

WC

WC

WC

WC

WC

WC

WC

WC

WC

WC

WC

WC

WC

WC

WC

WC

WC

WC

WC

WC

WC

WC

WC

WC

WC

WC

WC

WC

WC

WC

WC

WC

WC

WC

WC

WC

WC

WC

WC

WC

WC

WC

WC

WC

WC

WC

WC

WC

WC

WC

WC

WC

WC

WC

WC

WC

WC

WC

WC

WC

WC

WC

WC

WC

WC

WC

WC

WC

WC

WC

WC

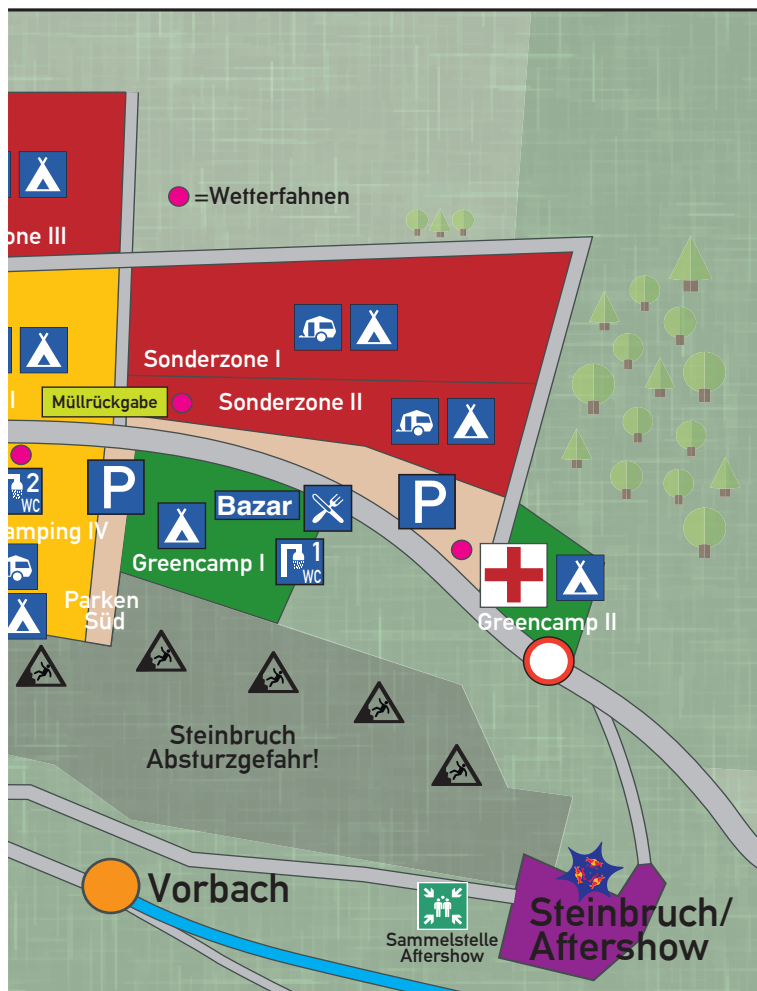
WC

WC

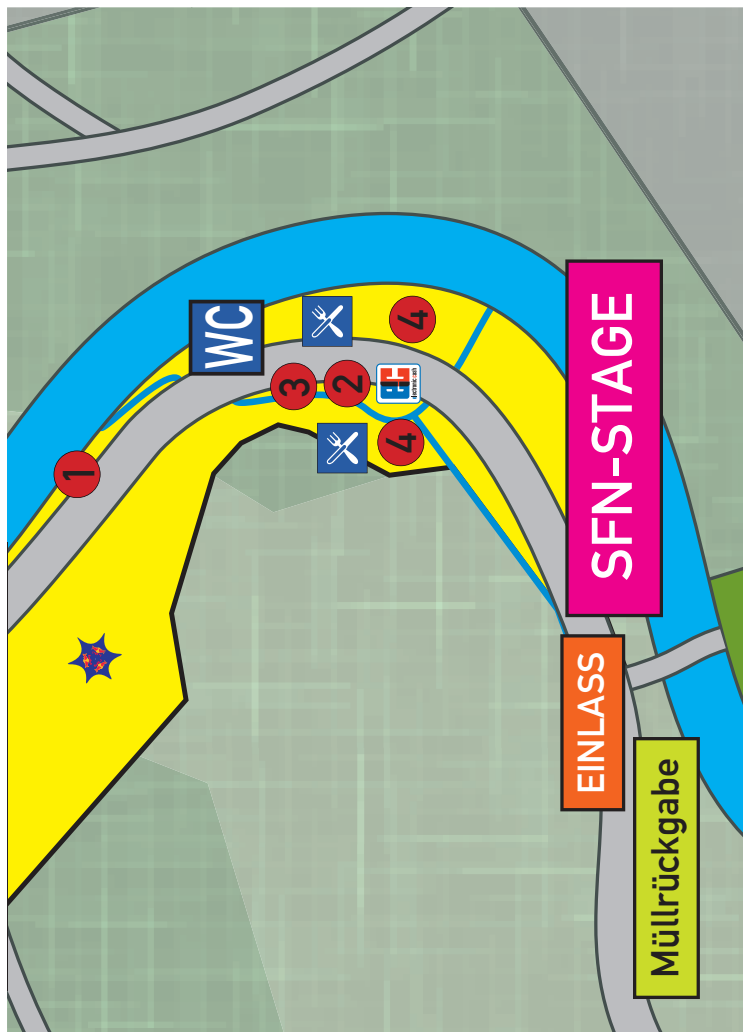
WC</



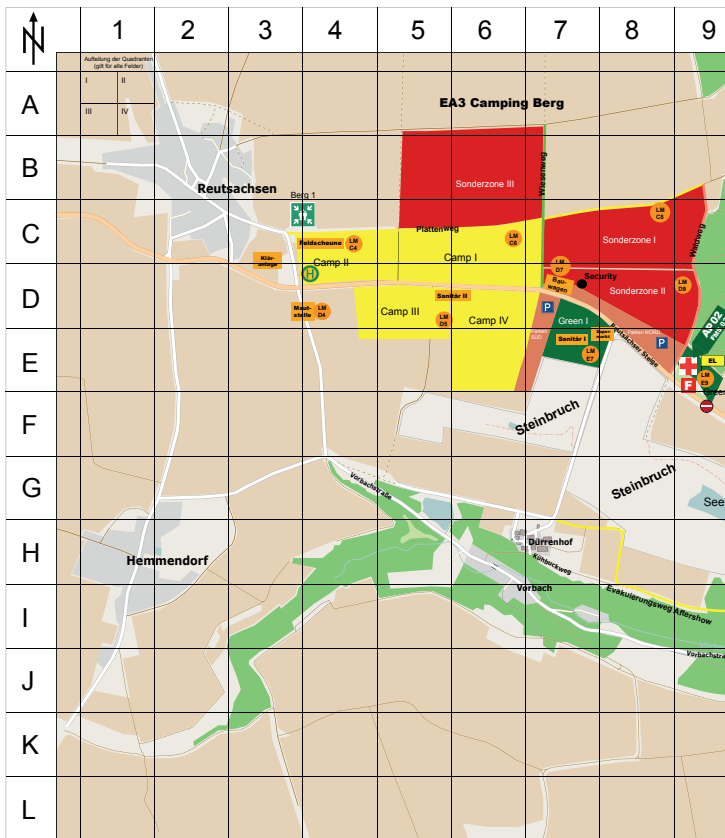


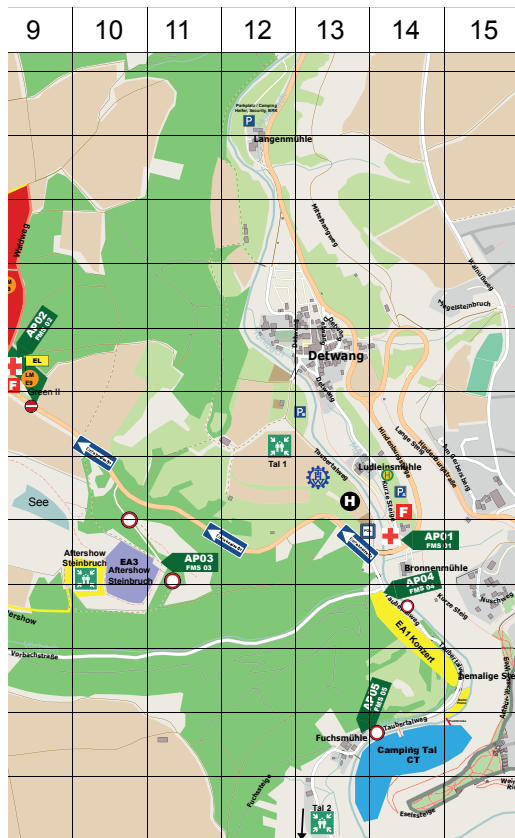






# Taubertal Festival Rothenburg o.d.T.





#### Einsatzabschnitte

- EA1 Konzert
- EA2 Sanitätsstation Tal
- EA3 Camping Berg  
Aftershow / Steinbruch

#### Abrufplätze Fahrzeuge

- AP01 San.-Zelt Tal
- AP02 San.-Zelt Berg
- AP03 Aftershow
- AP04 Hauptbühne
- AP05 Nebenbühne

#### Legende

- APxx** KZF Abrufplatz & FMS Ortsstatus
- +** Sanitätsstation oder -posten
- Px** Parkplatz x
- EL** Einsatzleitung Sanitätsdienst
- H** Hubschrauberlandeplatz
- +** Sammelpunkt / -platz
- POL** Polizei
- H** Bushaltestelle
- keine Durchfahrt / Einbahnstraße
- LM** Lichtmast
- F** Feuerwehr

#### Taubertal Festival Plan 1 - Geländeübersicht

Stand: 04.05.2019

Erstellt:  
Fachdienst luk, BRK Ansbach,  
gemäß Abstimmung KARO Konzert-Agentur v. 17.04.2019

# PLAN2 - EA1/2 FESTIVAL/San.-Zelt Tal

Taubertal Festival Rothenburg o.d.T.

**Bayerisches Rotes Kreuz**  
Kreisverband Ansbach - Fachdienst IuK

Erreichbarkeit Einsatzleitung Funk: Kater AN 122, Kanal 486GU (4m) und 346GU (2m) Telefon: +49 (175) 4 33 17 45 oder +49 (173) 3 82 12 99



Einsatzabschnitte	
EA1	Konzert
EA2	Sanitätsstation Tal
EA3	Camping Berg
	Aftershow / Stenbruch
Abrufplätze Fahrzeuge	
AP01	San.-Zelt Tal
AP02	San.-Zelt Berg
AP03	Aftershow
AP04	Hauptbühne
AP05	Nebenbühne

Legende	
	KFZ Abrufplatz & FMS Ortsstatus
	Sanitätsstation
	Sanitätsstation oder -posten
	Notausgang mit Nummer
	Hubschrauberlandeplatz
	Sammelplatz / -platz
	keine Durchfahrt
	Polizei
	Bushaltestelle
	Feuerwehr



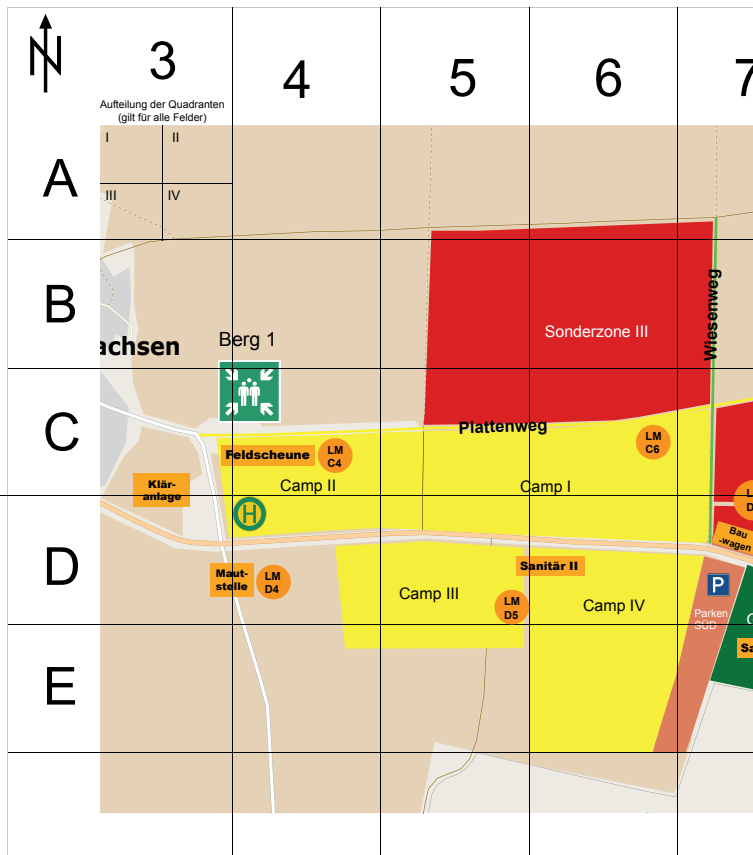
# PLAN3 - EA3 Camping Berg

Taubertal Festival Rothenburg o.d.T.

Erreichbarkeit Einsatzleitung

Funk: Kater AN 12/2, Kanal 488GU (4m) und 34bGU (2m)

Telefon: +49 (1



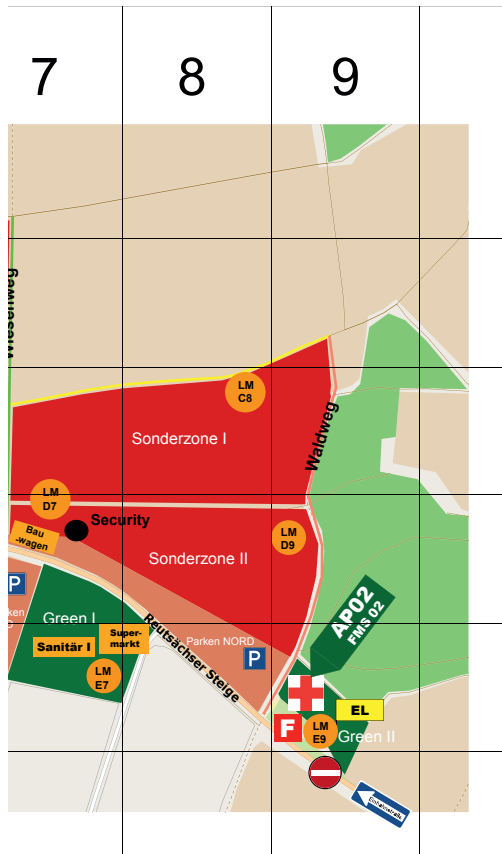


# Bayerisches Rotes Kreuz

## Kreisverband Ansbach - Fachdienst IuK



+49 (175) 4 33 17 45 oder +49 (173) 3 82 12 99



### Einsatzabschnitte

- EA1 Konzert
- EA2 Sanitätsstation Tal
- EA3 Camping Berg  
Aftershow / Steinbruch

### Abrufplätze Fahrzeuge

- AP01 San.-Zelt Tal
- AP02 San.-Zelt Berg
- AP03 Aftershow
- AP04 Hauptbühne
- AP05 Nebenbühne

### Legende

- Kfz Abrufplatz & FMS Ortsstatus
- Sanitätsstation oder -posten
- Feuerwehr
- Einsatzleitung Sanitätsdienst
- Sammelpunkt / -platz
- Bushaltestelle
- keine Durchfahrt / Einbahnstraße
- Einbahnstraße
- Lichtmast

### Taubertal Festival

Plan 3 - EA3 Camping Berg

Stand: 04.05.2019

Erstellt:  
Fachdienst IuK, BRK Ansbach  
gemäß Abstimmung K490 Konzertagentur v. 17.04.2019

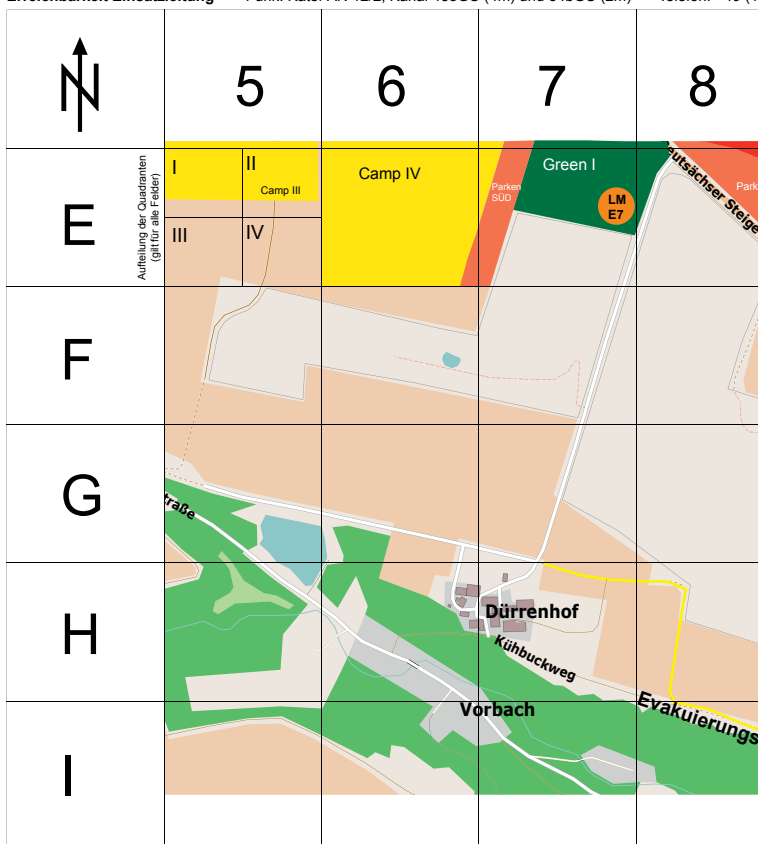
# PLAN4 - EA3 AFTERSHOW & STEINB.

Taubertal Festival Rothenburg o.d.T.

Erreichbarkeit Einsatzleitung

Funk: Kater AN 12/2, Kanal 488GU (4m) und 34bGU (2m)

Telefon: +49 (1

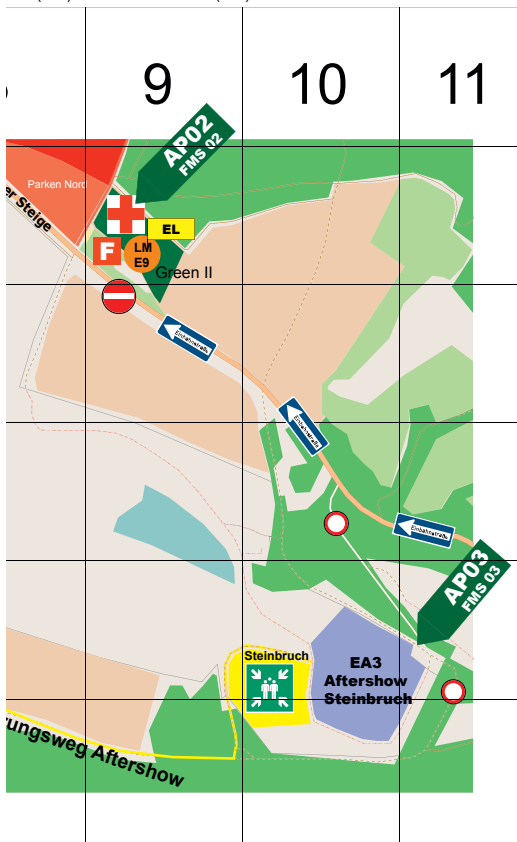


## B.

# Bayerisches Rotes Kreuz Kreisverband Ansbach - Fachdienst IuK



+49 (175) 4 33 17 45 oder +49 (173) 3 82 12 99



### Einsatzabschnitte

- EA1 Konzert
- EA2 Sanitätsstation Tal
- EA3 Camping Berg  
Aftershow / Steinbruch

### Abbruchplätze Fahrzeuge

- AP01 San.-Zelt Tal
- AP02 San.-Zelt Berg
- AP03 Aftershow
- AP04 Hauptbühne
- AP05 Nebenbühne

### Legende

- KFZ Abbruchplatz & FMS Ortsstatus
- Sanitätsstation oder -posten
- Feuerwehr
- Einsatzleitung Sanitätsdienst
- Sammelpunkt / -platz
- keine Durchfahrt /
- Einbahnstraße
- Lichtmast

**Taubertal Festival**  
Plan 4 - EA3 Aftershow & Steinbruch

Stand: 04.05.2019

Erstellt:  
Fachdienst IuK, BRK Ansbach  
gemäß Abstimmung KARO Konzert-Agentur v. 17.04.2019

ERST MIT DIR  
WIRD'S LEGENDÄR.



capconcerts

NAVIGATOR  
PRODUCTIONS



**SDP!**  
DIE UNENDLICHSTE  
GESCHICHTE **TOUR** 2019

25.10.2019  
WÜRZBURG  
S. OLIVER ARENA




**OK KID**  
LÜGEN/HITS & HAPPY ENDINGS

01.11.2019  
WÜRZBURG  
POSTHALLE



**BONES MC &  
RAF CAMORA**

21.11.2019  
NÜRNBERG  
ARENA



**BAUSA**

21.11.2019  
WÜRZBURG  
POSTHALLE

25 YEARS

**BOYSETS  
FIRE**

WITH VERY  
SPECIAL GUESTS  
**RAISED FIST**

27.11.2019  
WÜRZBURG  
POSTHALLE

KARTEN AN ALLEN BEKANNTEN VOR-  
VERKAUFSSTELLEN · [WWW.EVENTIM.DE](http://WWW.EVENTIM.DE)  
HOTLINE: 01806 - 57 00 35\* \*) 0,20 €/ANRUF  
AUS DEM DT. FESTNETZ, DT. MOBILTARIFE MAX. 0,60 €/ANRUF

# GENDER, MACHT UND RECHT

#MeToo - zur Rolle  
der Frau im Musikbusiness  
Symposium am  
10.08.19 14.00 Uhr

**Machtmissbrauch**

**Sexismus**

**Belästigung**

**Upskirting**

**Geschlechterrollen**



Mittelalterliches  
Kriminalmuseum  
Burggasse 3-5  
91541 Rothenburg  
ob der Tauber



Karten unter 09861/5359 oder  
info@kriminalmuseum.eu

NEUE FOLGE JE  
LGE JEDEN DONN

ICH ANALYSIERE FÜR EUCH

JEDE WOCHE THEMEN

UND TRENDS AUS DER

YOUTUBE-MUSIK-BUBBLE.



DIE PULS MUSIK

ANALYSE

MIT FRIDL ACHTEN

JEDEN DONNERSTAG 16 UHR

[YOUTUBE.COM/PULSMUSIK](https://www.youtube.com/pulsmusik)

BR **puls** MUSIK





# Echte Naturtalente

NATÜRLICH ERFRISCHEND – KEINE ENERGY DRINKS





# WIR RETTEN DEINEN MORGEN

**big**FM

**ROB  
GREEN**

**MARLEN**

**FABI**

**LOLA**

**bigFM.de**



KARAOCCASIONEN

DELUXE  
MUSIC

big FM

publiMUSIK



# taubertal

## FESTIVAL 2019

### Freitag

#### Hauptbühne

Einlass 16:45 Uhr

17:30 - 18:40 Moop Mama  
19:30 - 20:40 OK - KID  
21:30 - 23:00 Bullet For My Valentine  
23:50 - 00:50 The Offspring

#### „Sounds-For-Nature“-Bühne

Einlass 14:30 Uhr

14:55 - 15:25 Artificio (CH)\*  
15:25 - 15:55 Firestone Wild Card (DE)\*  
15:55 - 16:25 Onaway (UA)\*  
16:25 - 16:55 Harmonix College (BY)\*  
16:55 - 17:25 Cubi Rossi (IT)\*  
17:25 - 17:55 PeachyKeen (DE)\*

### Samstag

#### Hauptbühne

Einlass 16:45 Uhr

17:05 - 18:15 Donots  
19:00 - 20:10 Von Wegen Lisbeth  
20:55 - 22:25 Madsen  
23:15 - 00:45 Die Fantastischen Vier

#### „Sounds-For-Nature“-Bühne

Einlass 14:30 Uhr

15:00 - 15:30 Social Addiction (DK)\*  
15:30 - 16:00 Ulma Sound Junction (JP)\*  
16:20 - 17:10 Barns Courtney  
17:20 - 17:50 Fackgoinon (DE)\*  
17:50 - 18:20 Clever (DE)\*  
18:20 - 18:50 Keep It Close (DE)\*

### Sonntag

#### Hauptbühne

Einlass 15:45 Uhr

16:00 - 16:30 Emergenza 2. Platz  
16:45 - 17:15 Emergenza 1. Platz  
17:50 - 18:50 Nothing But Thieves  
19:40 - 20:55 Bosse  
21:45 - 23:45 Die Toten Hosen

#### „Sounds-For-Nature“-Bühne

Einlass 13:15 Uhr

13:30 - 14:30 Death by Coconut (BE)\*  
13:30 - 14:30 AVACIA (FI)\*  
15:00 - 15:30 Emergenza Ceremony  
15:45 - 16:15 Pez (Gewinner NN Rockbühne)  
16:35 - 17:25 The Chats  
17:45 - 18:15 Emergenza 3. Platz

16:55 - 17:25 Cubi Rossi (IT)\*  
 17:25 - 17:55 Peachy/Keen (DE)\*  
 17:55 - 18:25 Moneykeep (FR)\*  
 18:45 - 19:35 Milliardien  
 19:50 - 20:20 Arata (NO)\*  
 20:40 - 21:30 The Slow Readers Club  
 21:50 - 22:40 Shame  
 23:10 - 00:00 Yungblud

17:50 - 18:20 Clever (DE)\*  
 18:20 - 18:50 Keep It Close (DE)\*  
 18:50 - 19:20 L'Aigignée Au Plafond (FR)\*  
 19:20 - 19:50 Adrenaline (IT)\*  
 20:10 - 21:00 SIND  
 21:20 - 22:10 Megaloh  
 22:30 - 23:30 Frank Carter  
 & The Rattlesnakes  
 00:00 - 00:45 Pottinger

16:35 - 17:25 The Chats  
 17:45 - 18:15 Emergenza 3. Platz  
 18:45 - 19:35 Zebrahead  
 19:55 - 20:45 Eskimo Callboy  
 21:05 - 22:05 Trettmann

## Donnerstag

### Warm-Up

(Einlass 19:00 Uhr)

19:45 - 21:10 Russkaja  
 21:40 - 22:40 Kafvka  
 23:10 - 00:10 Turbobier  
 00:20 - 02:00 Drunken Masters

## Steinbruch

### Freitag MUSIK

### PULS Aftershowparty

(Einlass 24:00 Uhr)

00:00 - 01:00 Warm Up  
 01:00 - 02:10 Frittenbude  
 02:25 - 04:00 XTOPI (PULS)

### Samstag

### NACHTSCHICHT

(Einlass 24:00 Uhr)

00:00 - 01:00 Warm Up  
 01:00 - 02:00 Erwin & Edwin  
 02:30 - 04:00 MC Fitti

ROTHENBURG OB DER TAUBER  
 08. BIS 11. AUGUST 2019

\* = EMERGENZA WORLD FINAL

SOUNDS  
 FOR NATURE



FESTIVAL  
 PLANCK

VISIONS

guitar



BECK'S



**06. – 08.12.2019**

**SAALBACH**

# **PAROV STELAR SDP**

**LABRASSBANDA**

**JOHNOSSI | FRISKA VILJOR**

**ESKIMO CALLBOY | VODOO JÜRGENS**

**MAVI PHOENIX**

**ROGERS | MUNDWERK-CREW**

**MARATHONMANN | U.A.**

**[WWW.BERG-FESTIVAL.COM](http://WWW.BERG-FESTIVAL.COM)**



**VISIONS**

**FESTIVALPLANCK**